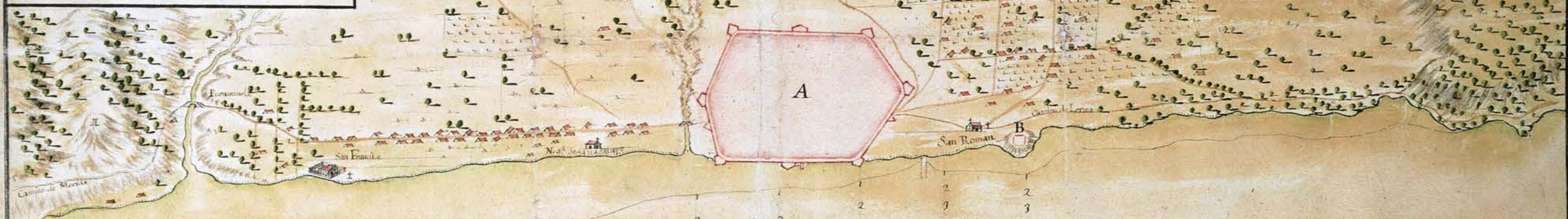


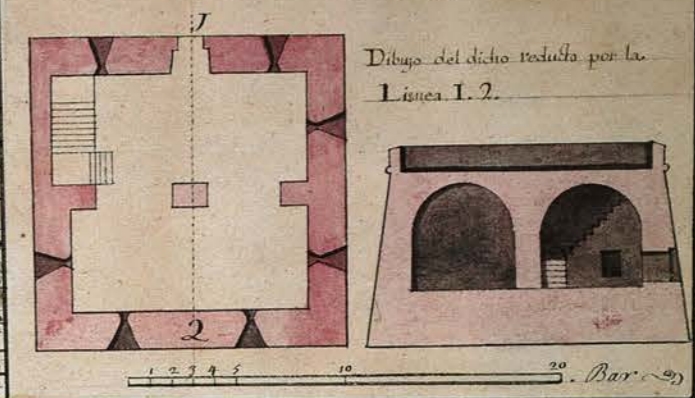
# MAPA DE LA CIUDAD DE CAMPECHE. Y DE SUS CONTORNOS

- A. La Ciudad.
- B. Fuerte de San Roman demolido.
- C. Fuerte de la Emmentia demolido.
- D. Anclaje de las Embarcaciones.
- E. Catacotas que sirven de guarda Costas.

Escala de 1000. Varas.

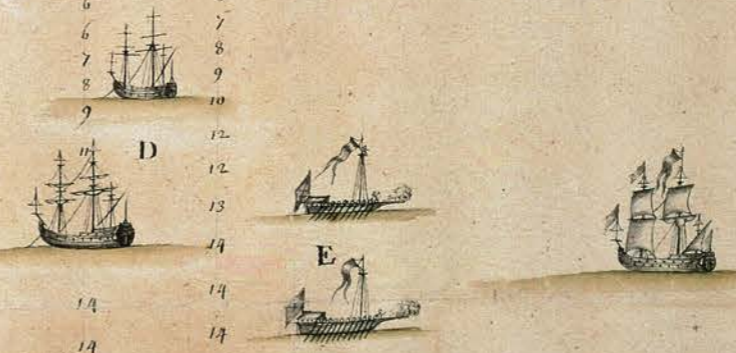


Plan del Reducto de Lerma, situado a una legua de la Ciudad.



Línea de quando está baja la Mar

1	1	1	1	1
2	2	2	2	2
3	3	3	3	3
4	4	4	4	4
5	5	5	5	5
6	6	6	6	6
7	7	7	7	7
8	8	8	8	8
9	9	9	9	9
10	10	10	10	10
11	11	11	11	11
12	12	12	12	12
13	13	13	13	13
14	14	14	14	14
15	15	15	15	15



*Handwritten notes and signatures in cursive script, including the name Luis Bouchard de Bevaux.*